
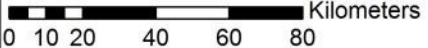





<p>CORPORACIÓN AUTÓNOMA REGIONAL DEL CENTRO DE ANTIOQUIA CORANTIOQUIA</p>	
<p>SUBDIRECCIÓN DE GESTIÓN AMBIENTAL PROGRAMA INTEGRAL DE RED AGUA</p>	
	
<p>PRESENCIA DE LA RED AUTOMÁTICA DE PIRAGUA EN LAS CUENCAS DEL NSS1</p>	
	
<p>CONVENCIONES</p> <ul style="list-style-type: none">  Pluviógrafos  Limnógrafos 	
<p>Mapa Contexto</p> 	
<p>Coordinate System: MAGNA Colombia Bogota Projection: Transverse Mercator Datum: MAGNA False Easting: 1,000,000,0000 False Northing: 1,000,000,0000 Central Meridian: -74,0775 Scale Factor: 1,0000 Latitude Of Origin: 4,5962 Units: Meter</p>	
<p>Elaboró: María Fernanda Sierra Auxiliar SIG</p>	
<p>Fecha: Enero 2018</p>	

NSS1	NOM_NSS1
1301-01	Río Alto Sinú - Urrá - NSS
2307-01	Río Cocorná y directos Magdalena Medio entre ríos La Miel y Nare (mi) - NSS
2308-01	Río Negro - NSS
2308-03	Río Samaná Norte - NSS
2308-04	Río Nare - NSS
2308-05	Río Nus - NSS
2310-01	Río San Bartolo y otros directos al Magdalena Medio - NSS
2317-01	Río Ite - NSS
2317-02	Río Tamar- NSS
2317-03	Río Cimitarra y otros directos al Magdalena- NSS
2501-01	Río Alto San Jorge - NSS
2502-01	Río Bajo San Jorge - NSS
2617-02	Río Frío y Otros Directos al Cauca - NSS
2618-01	Río Arma
2618-02	Río Buey
2619-01	Río San Juan - SZH (mi)
2619-03	Río San Juan - SZH (md)
2620-01	Directos Río Cauca entre Río San Juan y Pto Valdivia (md)
2620-02	Directos Río Cauca (md) - Río Aurra - NSS
2620-03	Directos Río Cauca (md) - Río San Andrés y río Espíritu Santo - NSS
2621-01	Directos Río Cauca entre Río San Juan río Ituango (mi) - NSS
2621-01	Directos Río Cauca entre Río San Juan río Ituango (mi) - NSS*
2621-02	Río Ituango - Directos Río Cauca (mi) - NSS
2624-01	Río Taraza y otros directos cauca (mi) - NSS
2624-02	Río Man - NSS
2625-01	Directos al Cauca entre Pto Valdivia y Río Nechí (md)
2626-01	Directos Bajo Cauca - Cga La Raya entre Río Nechí y Brazo de Loba-NSS
2701-01	Río Aburrá
2701-02	Río Grande - Chico - NSS
2701-03	Río Guadalupe y Medio Porce - NSS
2701-04	Río Bajo Porce - NSS
2702-01	Alto Nechí - NSS
2702-03	Alto Nechí - NSS
2703-01	Río Tigui - NSS
2703-02	Río Amacerí - NSS
2703-03	Río Bajo Nechí (md) - NSS
2704-01	Directos al Bajo Nechí (mi) - NSS
2704-02	Río Cacerí - NSS